UN HABITAT
FOR A BETTER URBAN FUTURE

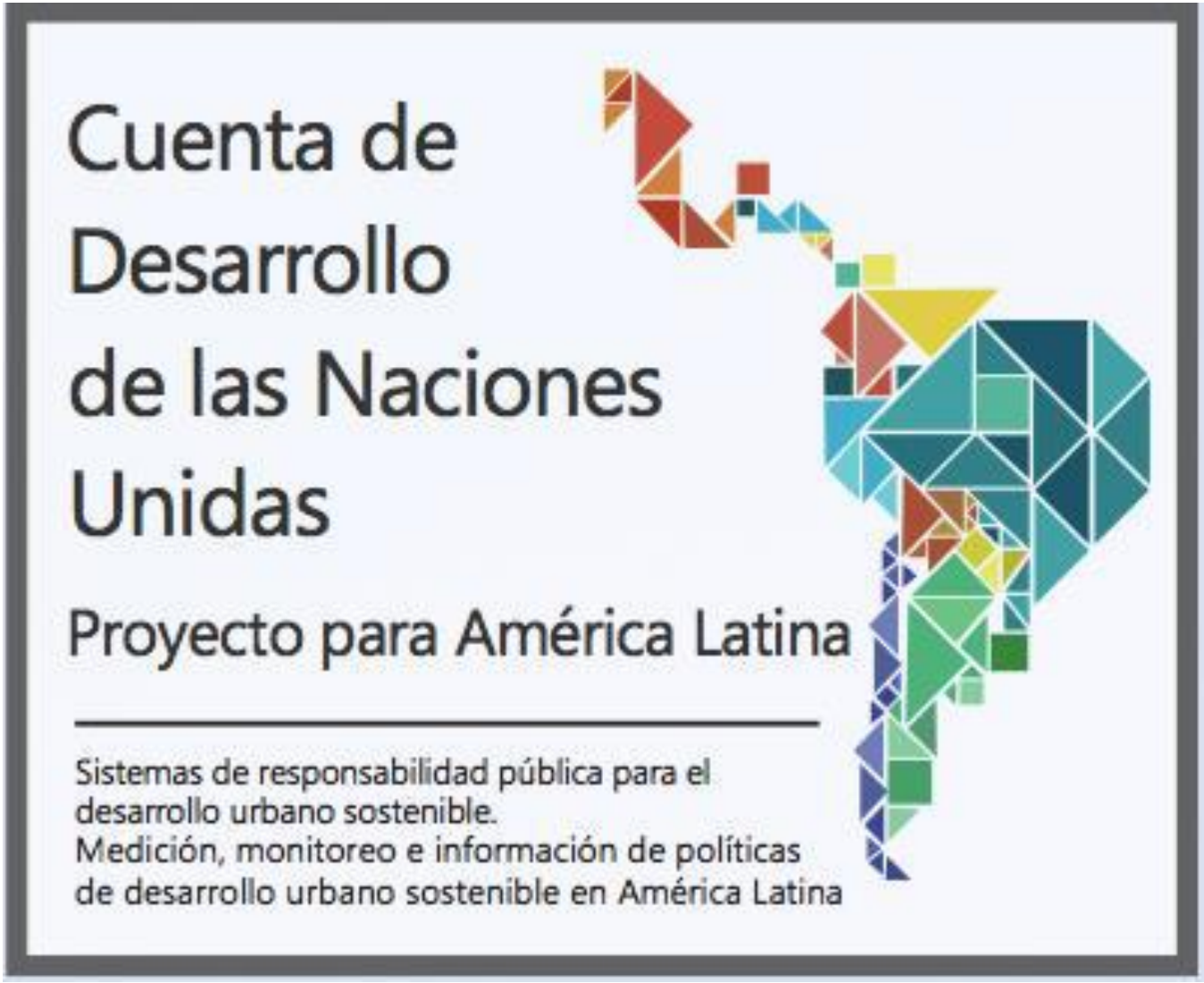

Claudio Acioly jr.
Jefe de Unidad de Desarrollo de Capacidades/ ONU-Hábitat
claudio.acioly@unhabitat.org

1.

La agenda 2030:

Un compromiso global expresado en los Objetivos de Desarrollo Sustentable - ODS

2030 Agenda para el Desarrollo Sustentable

1 Agenda **5** Áreas principales **17** Objetivos **169** Metas **240** Indicadores

Desarrollo Sostenible
PERSONAS
Poner fin a la pobreza y el hambre en todas sus formas y garantizar la dignidad e igualdad
PROSPERIDAD
Asegurar vidas prósperas y satisfactorias en armonía con la naturaleza
PAZ
Promover la paz, la justicia y sociedades inclusivas
ALIANZAS
Implementar la agenda a través de una sólida alianza global
PLANETA
Proteger los recursos naturales de nuestro planeta y el clima para generaciones futuras

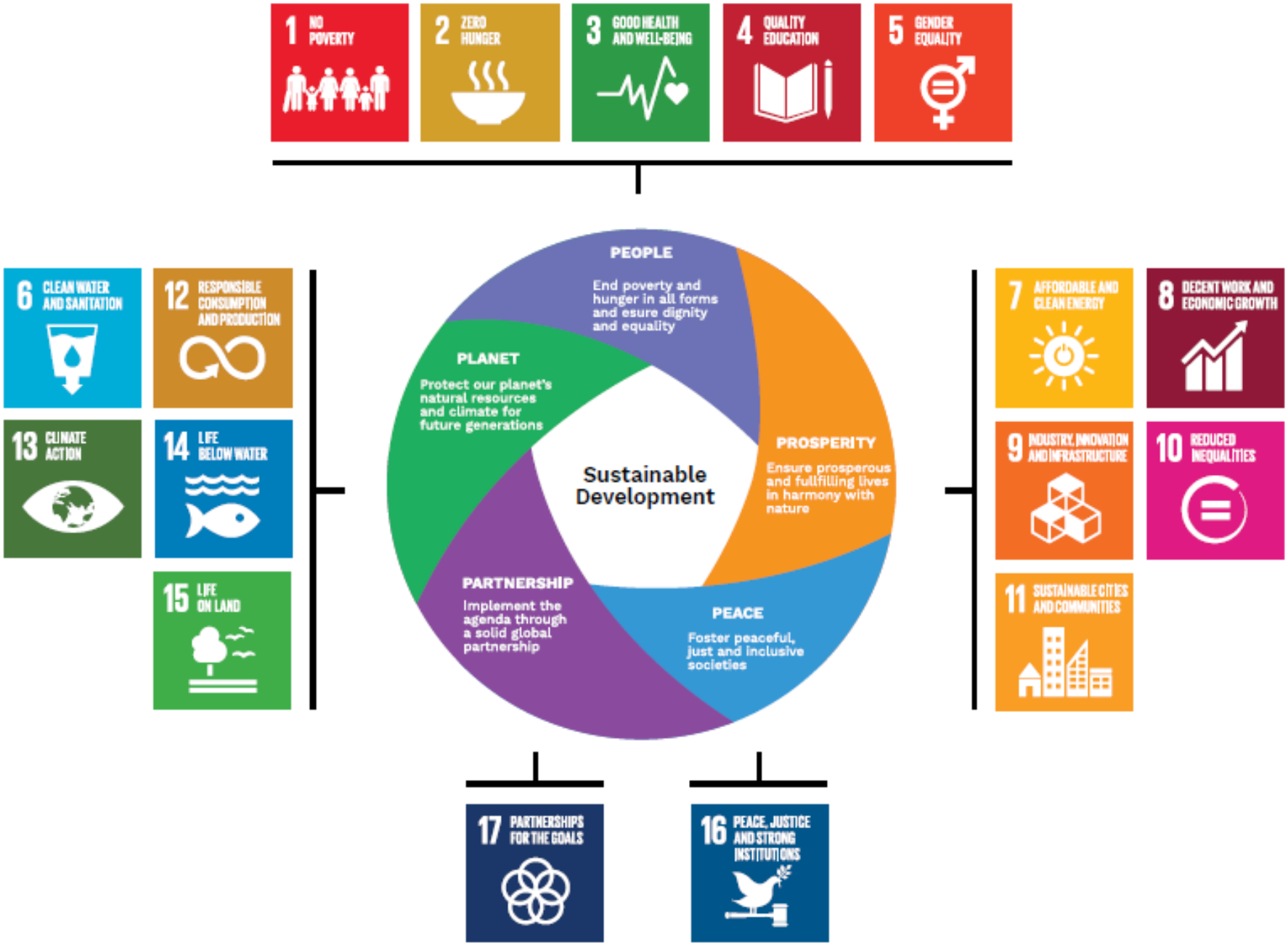
1 NO POVERTY
2 ZERO HUNGER
3 GOOD HEALTH AND WELL-BEING
4 QUALITY EDUCATION
5 GENDER EQUALITY
6 CLEAN WATER AND SANITATION
12 RESPONSIBLE CONSUMPTION AND PRODUCTION
13 CLIMATE ACTION
14 LIFE BELOW WATER
15 LIFE ON LAND
PEOPLE
End poverty and hunger in all forms and esure dignity and equality
PLANET
Protect our planet's natural resources and climate for future generations
Sustainable Development
PROSPERITY
Ensure prosperous and fullfilling lives in harmony with nature
PARTNERSHIP
Implement the agenda through a solid global partnership
PEACE
Foster peaceful, just and inclusive societies
7 AFFORDABLE AND CLEAN ENERGY
8 DECENT WORK AND ECONOMIC GROWTH
9 INDUSTRY, INNOVATION AND INFRASTRUCTURE
10 REDUCED INEQUALITIES
11 SUSTAINABLE CITIES AND COMMUNITIES
17 PARTNERSHIPS FOR THE GOALS
16 PEACE, JUSTICE AND STRONG INSTITUTIONS

Objetivo 11

Lograr que las ciudades y los asentamientos humanos sean inclusivos, seguros, resilientes y sostenibles.

- La Agenda 2030 provee un prominente rol a la urbanización y las ciudades con la inclusión de un solo objetivo para ciudades y asentamientos humanos: Objetivo
- Reconoce que las ciudades se interrelacionan con otros objetivos
- Fortalece la formulación de integrar políticas que integren un poder transformativo de urbanización

Objetivo 11

Lograr que las ciudades y los asentamientos humanos sean inclusivos, seguros, resilientes y sostenibles.

10 Metas

11.1 Viviendas y servicios básicos
11.2 Transporte público
11.3 Planeación participativa
11.4 Patrimonio cultural y natural
11.5 Reducción de riesgos
11.6 Calidad de aire y gestión de desechos
11.7 Espacios públicos
11.a Vinculación de planeación urbana-periurbana y rural
11.b Mitigación de cambio climático, resiliencia
11.c Edificios sostenibles y resilientes

Objetivo 11 - Indicadores

Objetivo 11: Lograr que las ciudades y los asentamientos humanos sean inclusivos, seguros, resilientes y sostenibles.

Metas		Indicadores
11.1	Para 2030, asegurar **el acceso de todas las personas a viviendas y servicios básicos adecuados**, seguros y asequibles y mejorar los tugurios	Proporción de población urbana viviendo en asentamientos informales o vivienda indecauda.
11.2	Para 2030, proporcionar **acceso a sistemas de transporte** seguros, asequibles, accesibles y sostenibles para todos y mejorar la seguridad vial, en particular mediante la ampliación del transporte público, prestando especial atención a las necesidades de las personas en situación vulnerable, las mujeres, los niños, las personas con discapacidad y las personas de edad.	Proporción de la población que tiene acceso a transporte público segregado por grupos de edad, sexo y personas con discapacidades.
11.3	Para 2030, aumentar la urbanización inclusiva y sostenible y la **capacidad para una planificación y gestión participativas**, integradas y sostenibles de los asentamientos humanos en todos los países	Relación entre la tasa de consumo de la tierra y la tasa de crecimiento de la población
		Porcentaje de ciudades con una estructura de participación directa de la sociedad civil en la planificación y gestión urbanas que operan de forma regular y democrática

Localizando el Objetivo 11

11.1 Viviendas y servicios básicos
11.2 Transporte público
11.3 Planeación participativa
11.4 Patrimonio cultural y natural
11.5 Reducción de riesgos
11.6 Calidad de aire y gestión de desechos
11.7 Espacios públicos
11.a Vinculación de planeación urbana-periurbana y rural
11.b Mitigación de cambio climático, resiliencia
11.c Edificios sostenibles y resilientes

Sincronizando las metas del ODS11 en las políticas y estrategias de desarrollo de la ciudad

2.

Localizando la Nueva Agenda Urbana– NAU

Habitat III, Quito, Octubre 2016.

Localizando la Nueva Agenda Urbana

AFINUA: Marco de Acción para la Implementación de la Nueva Agenda Urbana

1) Políticas urbanas nacionales
2) Marco urbano legal
3) Integración de planificación y diseño urbano y territorial
4) Financiamiento de urbanización
5) Implementación local
6) Provisión de servicios básicos
7) Provisión de tierra para vivienda y expansión de la ciudad
8) Provisión de adecuada y accesible vivienda
9) Mobilización urbana y transporte
10) Gestión de desechos

Sincronización de los compromisos y prioridades de la NAU con las políticas de la ciudad y las estrategias de desarrollo

3.
La relación del ODS11 – NAU a nivel ciudad.

Sincronizando políticas, estrategias y acciones que ayuden a las ciudades a un camino sustentable y planificado

Provisión de Infraestructura
Residuo Sólido
Planeación y gestión urbana
Desarrollo estratégico de la ciudad
Provisión de tierra
Vivienda
Transporte Público

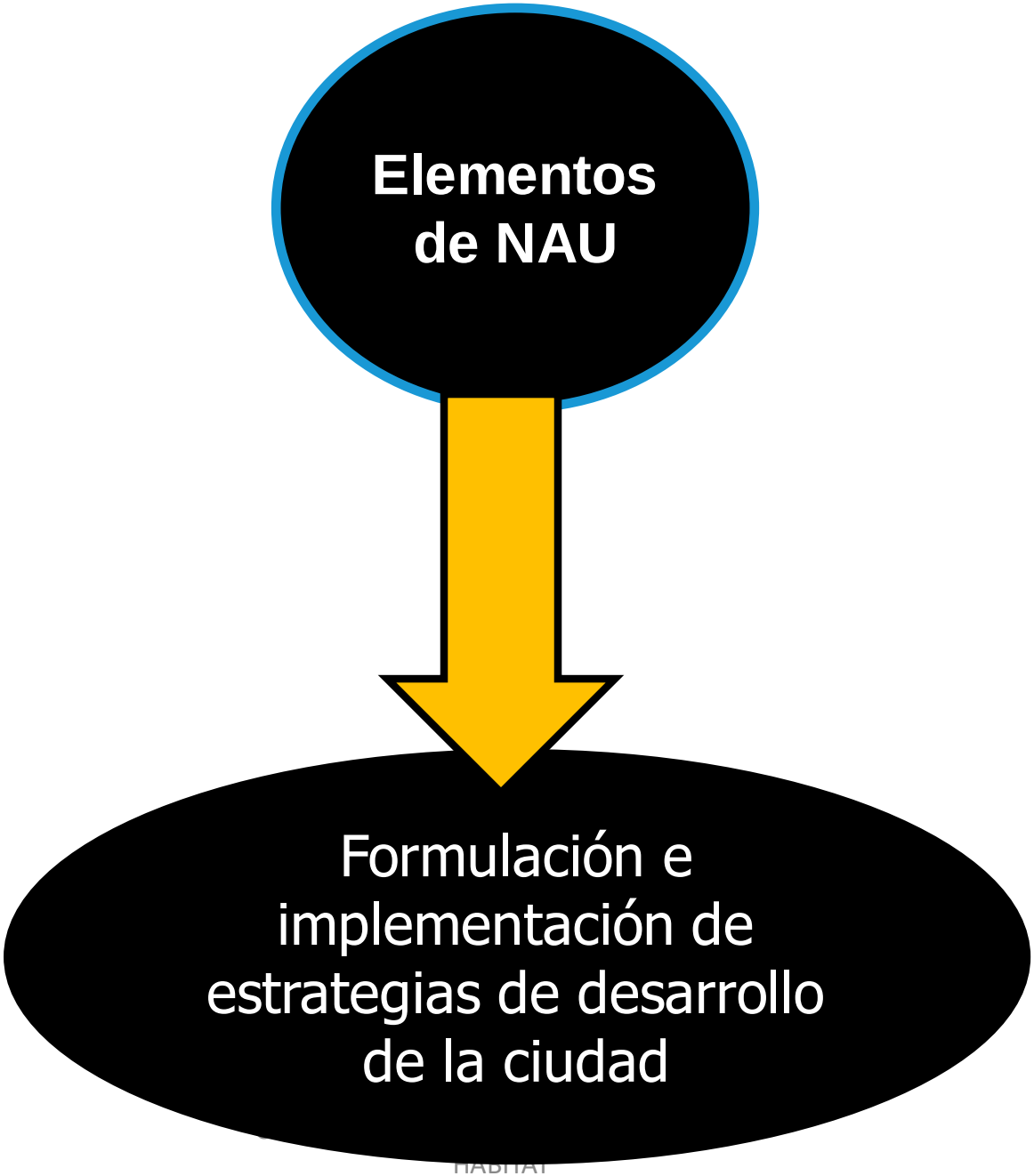
Elementos de NAU
Formulación e implementación de estrategias de desarrollo de la ciudad

4.

El proyecto

Sistemas de Responsabilidad Pública para medir, monitorear e informar sobre políticas urbanas sostenibles en América Latina

Cuenta de Desarrollo de las Naciones Unidas

Proyecto para América Latina

Sistemas de responsabilidad pública para el desarrollo urbano sostenible.
Medición, monitoreo e información de políticas de desarrollo urbano sostenible en América Latina

NACIONES UNIDAS
CEPAL

ONU HABITAT
POR UN MEJOR FUTURO URBANO

DURACIÓN

| 2016-2019

PRESUPUESTO TOTAL

| US$ 453,000

RESULTADOS

- Herramientas para la responsabilidad pública urbana
- Manuales de capacitación en los ODS, desarrollo urbano y responsabilidad pública.
- Indicadores de sostenibilidad
- Investigación y buenas prácticas

1

Capacitación de gobiernos locales

2

Fortalecimiento de instituciones nacionales de entrenamiento

3

Desarrollo de iniciativas para la responsabilidad pública

4

Laboratorios de innovación urbana para la ciudadanía

5

Academia Urbana en línea para la responsabilidad pública

6

Apoyando el análisis de indicadores y su visualización

Ciudades Participantes

- La Paz y Tarija, Bolivia
- Trujillo y Chimbote, Peru
- Río de Janeiro y Niterói, Brasil

4.

Rendición de cuentas/responsabilidad:

La rendición de cuentas es clave para asegurar que las acciones planeadas son implementadas y transparentes para tener un público informado

Definición de Rendición de cuentas (accountability)

La capacidad de pedir cuentas a funcionarios públicos, empleadores privados o proveedores de servicios, que requieren que respondan por sus políticas, acciones y uso de fondos.

Fuente: Empowerment and Poverty Reduction Sourcebook, World Bank, 2002

Definición de Rendición de cuentas (accountability)

Banco Mundial: La rendición de cuentas es cuando existe una relación en la que un individuo o un cuerpo (institución), y la realización de tareas o funciones por parte de ese individuo o cuerpo, están sujetos a la supervisión, dirección o solicitud de otros para proporcionar información o justificación de sus acciones.

Fuente: https://siteresources.worldbank.org/PUBLICSECTORANDGOVERNANCE/Resources/AccountabilityGovernance.pdf

Definición de Rendición de cuentas (accountability)

USAID: Los mecanismos formales e informales de transparencia y rendición de cuentas alientan a los funcionarios a actuar en beneficio del interés público o, en el caso de las empresas, en interés de sus accionistas. Sin acceso público a registros de gobernabilidad y otra información, los recursos escasos pueden desperdiciarse o manejarse de manera incorrecta.

Fuente: https://www.usaid.gov/sites/default/files/documents/1861/Transparency_and_Accountability.pdf

Definición de Rendición de cuentas (accountability)

OECD: Un concepto clave en la teoría y la práctica de la gestión moderna. Significa que los gerentes son responsables de llevar a cabo un conjunto definido de deberes o tareas, y de cumplir con las reglas y estándares aplicables a sus publicaciones.

Fuente: https://stats.oecd.org/glossary/detail.asp?ID=4757

¿Qué integra Rendición de cuentas (accountability)?

Envuelve tanto una ***obligación*** de servidores públicos ó privados y un ***derecho*** de las personas ó ciudadanos

Servidores públicos/privados pueden ser medidos por:

1. CONDUCTA ó SEGUIMIENTO A REGLAMENTOS

2. DESENVOLVIMIENTO

Rendición de cuentas SOCIAL

un enfoque para construir responsabilidad

- Se basa en el compromiso cívico
- Los ciudadanos comunes y / o sus organizaciones participan directa o indirectamente en exigir una rendición de cuentas
- Impulsada por la demanda
- De abajo hacia arriba
- Complementa los sistemas formales de rendición de cuentas

Rendición de cuentas

1. La rendición de cuentas se define en el proyecto como la rendición de cuentas de los gobiernos de las ciudades hacia los residentes de la ciudad, así como la rendición de cuentas hacia objetivos y acuerdos regionales, locales e internacionales.
2. La rendición de cuentas será crucial para monitorear el progreso en los Objetivos de Desarrollo Sostenible y para alcanzar los Objetivos.

Plataformas para fortalecer la Rendición de Cuentas

1. El proyecto crea espacios físicos y virtuales de colaboración entre las partes interesadas clave de la ciudad, que incluyen políticos, funcionarios, la sociedad civil, la academia y el sector privado.
2. Se enfatiza la demanda local y la propiedad de las iniciativas de responsabilidad y los sistemas de monitoreo.
3. Los funcionarios de la ciudad también serán invitados a la Urban Accountability Academy, un taller sobre responsabilidad y asuntos de sostenibilidad.

Plataformas para fortalecer la Rendición de Cuentas

1. A las instituciones locales de capacitación se les ofrecerá un taller de capacitación de capacitadores y servirá de apoyo para el Urban Accountability Academy.
2. Las partes interesadas de la ciudad pueden proponer y discutir iniciativas de rendición de cuentas de la ciudad y sistemas de monitoreo utilizando la plataforma Online Urban Accountability Academy.
3. Esta Academia de Responsabilidad Urbana en línea también será un depósito de conocimiento y mejores prácticas. Cada ciudad organizará un City Accountability Lab donde las partes interesadas se unirán para discutir y decidir sobre las propuestas.

5.

Experiencias:

Participación ciudadana y mecanismos para la rendición de cuentas y transparencia en políticas públicas, y gestión y planeación de la ciudad.

Nombre de la ciudad y país: Niterói - Brasil
Nombre del alcalde: Rodrigo Neves Barreto
Nombre del autor del formulario: Giovanna Victer
Email: giovanna@seplag.niteroi.rj.gov.br **Tel:** +(55) 21999630901

ONU HABITAT
POR UN MEJOR FUTURO URBANO

PRIORIDADES ODS 11

DATOS GENERALES

497,883 (2014)

0.60% (annually)

2133.919 km²

15,729.99 USD (per capita)

SISTEMA POLÍTICO

-Ha recibido premios por transparencia, gestión y emprendedurismo.
-Plan el Niterói que queremos- 2033
-Utilización de tecnologías para promover la participación ciudadana en el desarrollo de políticas públicas.

PERFIL MEDIO-AMBIENTAL

Políticas de medio ambiente enfocadas en sostenibilidad, protección animal, fiscalización y áreas verdes.

11.1 Acceso a vivienda y servicios básicos

Líder estatal en saneamiento, ampliación PMF, mejora en vivienda, salud y educación

11.2 Transporte

Construcción de ciclo-vías y mejoras en transporte público

11.3 Urbanización inclusiva y sostenible

Plataformas digitales, NQQ, encuesta sobre calidad de servicios municipales

11.4 Patrimonio Cultural

Programa Niterói vibrante y atractivo

11.5 Mitigación en desastres

Alcanzar sello de ciudad resiliente, regular sistema mpal. de protección y defensa civil

11.6 Medio Ambiente

Recuperación de laderas, 50% áreas naturales protegidas, creación UCA

11.7 Zonas verdes y espacios públicos

40 plazas nuevas o revitalizadas, wi-fi, construcción de CISP, playa sin barreras

11.A Vínculos en zonas rurales, urbanas y periurbanas

Ser referencia nacional, consolidar proyectos con universidades/ONG's, fomentar emprendedurismo, vínculos de participación

11.B Políticas en inclusión de uso eficiente de recursos

Plan Niterói más resiliente, sede de la defensa civil, 43 NUDECS

11.C Edificios sostenibles

Participación de CIDEF

INDICADORES ASOCIADOS

No hay Info.

Si: 99.98%
No: 0.02%

Si: 98.63%
No: 1.34%

No hay Info.

Si: 98.99%
No: 1.01%

PARTICIPACIÓN, CIUDADANÍA, TRANSPARENCIA Y RENDICIÓN DE CUENTAS

Alta presencia de participación social de manera digital y presencial

20 consejos municipales, CIDEF, MBC, DSCIP

Portal de transparencia
Colab.re

NQQ, CPFGF, Semana Djo Vivo, PCTCS

LOGROS

Creación SEPLAG
1er lugar en transparencia
1er lugar premio SAE
1er lugar IGF

RETOS

Capacidad técnica, crisis fiscal y discontinuidad de políticas con cambio de gobierno

Nombre de la ciudad y país: Tarija - Bolivia
Nombre del alcalde: Rodrigo Paz Pereira
Nombre del autor del formulario: Diego Esteban Ávila Navajas
Email: diegoavila@tarija.bo **Tel:** 68706900

ONU HABITAT
POR UN MEJOR FUTURO URBANO

PRIORIDADES ODS 11

DATOS GENERALES

246,989 (2017)

3.49% (annually)

2,638 km²

3,759 USD (per capita)

SISTEMA POLÍTICO

-Dotación de servicios, política pública con mayor impacto.
-Participación ciudadana en planificación, ejecución y control de crecimiento de la ciudad

PERFIL MEDIO-AMBIENTAL

2.4 ton CO_2 e/hab. No existe una política municipal definida

11.1 Acceso a vivienda y servicios básicos

No aplica como competencia municipal.

11.2 Transporte

PTDI y PEI (2016-2020)

11.3 Urbanización inclusiva y sostenible

PTDI, PEI, Plan municipal de ordenamiento territorial y ordenamiento urbano

11.4 Patrimonio Cultural

No se hace mención de políticas específicas

11.5 Mitigación en desastres

Programa de prevención y gestión en riesgos en la provincia cercado

11.6 Medio Ambiente

Programa municipal de medio ambiente

11.7 Zonas verdes y espacios públicos

PTDI y PEI (2016-2020)

11.A Vínculos en zonas rurales, urbanas y periurbanas

Huertos urbanos (zona periurbana y rural)

11.B Políticas en inclusión de uso eficiente de recursos

PTDI y PEI (2016-2020)

11.C Edificios sostenibles

Programa municipal orientado a edificios sostenibles

INDICADORES ASOCIADOS

126,820 viviendas

No hay info.

Si: 87.02%
No: 9.22%

Si: 81.80%
No: 18.20%

No hay info.

Si: 81.48%
No: 18.52%

PARTICIPACIÓN, CIUDADANÍA, TRANSPARENCIA Y RENDICIÓN DE CUENTAS

No estructura formal, colectivos ciudadanos

Consejo municipal, gobernación del dpto. de Tarija, FEDJUVE

Derecho a petición, acceso a información y análisis

Encuentros de avance, "Mi vecino", sistema de transparencia

LOGROS

Mejor alcalde de Bolivia

RETOS

Falta de consciencia ciudadana, falta de priorización de proyectos, falta de presupuesto e institucionalización

Nombre de la ciudad y país: Trujillo - Perú
Nombre del alcalde: Elidio Espinoza Quispe
Nombre del autor del formulario: Cecilia Vilca García
Email: cecilia.vilca@hotmail.com **Tel:** (51) 948636040 - 940274173

ONU HABITAT
POR UN MEJOR FUTURO URBANO

PRIORIDADES ODS 11

DATOS GENERALES

945,498

2.1% (annually)

50.00 km²

1,753.07 USD (per capita)

SISTEMA POLÍTICO

La ciudad de Trujillo está conformada por los órganos de gobierno loca, el gobierno local provincial y el gobierno local distrital.

PERFIL MEDIO-AMBIENTAL

Alto porcentaje en vulnerabilidad a riesgos por eventos producidos por fenómenos naturales.

11.1 Acceso a vivienda y servicios básicos

Convenio Marco de Cooperación Interinstitucional y PGSU

11.2 Transporte

Priorizar transporte público

11.3 Urbanización inclusiva y sostenible

Institucionalizar mecanismos de participación ciudadana en la gestión de desarrollo urbano

11.4 Patrimonio Cultural

Programa "Altura para la cultura"

11.5 Mitigación en desastres

Plan de Riesgos y desastres provincial de Trujillo

11.6 Medio Ambiente

No se hace mención de políticas específicas

11.7 Zonas verdes y espacios públicos

No se hace mención de políticas específicas

11.A Vínculos en zonas rurales, urbanas y periurbanas

Crear un mecanismo de coordinación metropolitana

11.B Políticas en inclusión de uso eficiente de recursos

PLANAGERD

11.C Edificios sostenibles

No hay información

INDICADORES ASOCIADOS

254,649 viviendas

COFOPRIV y PLANDET

No hay info.

528.95 km primarias
467.8 km secundarias

2 plantas PTAR

Si: 83%
No: 17%

PARTICIPACIÓN, CIUDADANÍA, TRANSPARENCIA Y RENDICIÓN DE CUENTAS

- PPBR
- Comité de vigilancia
- Juntas vecinales
- Audiencias públicas
- CCLD

Actores públicos (sociedad) y privado (colegios profesionales y asociaciones)

-Proceso del presupuesto participativo
Portal institucional

Audiencias públicas una vez al mes.

LOGROS

Mayor espacios de transparencia y acercamiento de autoridades con la sociedad

RETOS

- Descoordinación e interrelación entre instituciones
- Débil gestión del desarrollo urbano
- Falta de gestión de riesgo en la ciudad

6. Resultados:

Resultados esperados del proyecto

RESULTADOS ESPERADOS DEL PROYECTO

1. Promover conocimiento de los diferentes actores de la ciudad en políticas públicas urbanas, particularmente el ODS 11

2. Mejorar la capacidad de los actores en la implementación y monitoreo del ODS 11

3. Colaboración cercana entre los diferentes actores de la ciudad

4. Iniciación de rendición de cuentas y sistemas de monitereo en la ciudad vía ICT, Tecnología móbil, etc.

7.

Ejemplos:

Ejemplos en implementación del ODS11

Metas ODS	Metas Nueva York			
11.1 Para 2030, asegurar **el acceso de todas las personas a viviendas y servicios básicos adecuados**, seguros y asequibles y mejorar los tugurios	Acomodar 8.4 millones de derecho-habientes entre la región par ael 2040, un incremento de 1.1 milliones de unidades de vivienda para 2040	Financiar nueva construcción de 80,000 viviendas accesibles y preservar 120,000 unidades para el 2024	Preservar 120,000 unidades de vivienda accesible para el 2040	Apoyar a la creación de 240,000 nuevas unidades para el 2024, y adicionalmente de 250,000 – 300,000 para el 2040
11.2 Para 2030, proporcionar **acceso a sistemas de transporte** seguros, asequibles, accesibles y sostenibles para todos y mejorar la seguridad vial, en particular mediante la ampliación del transporte público, prestando especial atención a las necesidades de las personas en situación vulnerable, las mujeres, los niños, las personas con discapacidad y las personas de edad.	Incrementar la capacidad en un 20% de tránsito por tren en el centro de la ciudad durante 8-9am para el 2040	Doblar el número de cicilistas y vías en Nueva York. Indicador para 2040, de 437 a 844	Asegurar para el 2040, que el promedio de habitantes pueda alcanzar hasta 1.8 millones de trabajos en un promedio de 45 minutos de tránsito. Incremento de 25%	Incrementar que Myers puedan acceder al menos a 200,000 trabajos en un promedio de 45 minutos de 90% hasta 83%

Source: Getting Started with the SDGs in Cities. SDSN, July 2016

Metas ODS	Metas Nueva York	
11.6 Para 2030, **reducir el impacto ambiental negativo per cápita de las ciudades**, incluso prestando especial atención a la calidad del aire y la gestión de los desechos municipales y de otro tipo	Reducir las emisiones de gas invernadero al 80% para el 2050, alcanzando los niveles del 2005	Alcanzar el mejor ranking en calidad de aire dentro de las alcaldías de USA para el 2030
11.7 Para 2030, **proporcionar acceso universal a zonas verdes y espacios públicos seguros**, inclusivos y accesibles, en particular para las mujeres y los niños, las personas de edad y las personas con discapacidad	Incrementar el porcentaje de habitantes viviendo a corta distancia (walking distance) de un parque. De 79.5 a 85% para el 2030	

Source: Getting Started with the SDGs in Cities. SDSN, July 2016

Proyecto "Sustainable Governance Indicators" (SGI)

La SGI[4] es una plataforma basada en una encuesta transnacional de gobernanza que identifica las necesidades de reforma en 41 países de la UE y de la OCDE. *"La gobernanza sostenible está anclada en los líderes que adoptan una visión a largo plazo de las políticas públicas que considera los intereses de las generaciones futuras."*

[4]http://www.sgi-network.org/2017/

Nombre de INDICADORES	Descripción
Competente participación ciudadana (Citizens' participatory competence)	¿Qué tan involucrada es la participación ciudadana en el país?
Actores legislativos (Legislative actors' resources)	¿Se cuenta con los suficientes y capacitados actores legislativos?
Medios (Media)	¿Hasta qué punto los medios proveen información substanciosa y profunda sobre la toma de decisiones del gobierno?
Partidos y asociaciones de interés (Parties and interest associations)	¿Qué tanto involucramiento tienen los partidos y asociaciones de interés en los procesos?
Conocimiento en políticas (Policy knowledge)	¿Hasta qué punto los ciudadanos son informados sobre el proceso de políticas gubernamentales?
Compartir opiniones con oficiales (Voicing opinion to officials)	¿Qué tan bueno es el intercambio de información con los servidores gubernamentales?
Cantidad de votantes (Voter turnout)	Cantidad de personas que participan en procesos electorales
Recursos parlamentarios (Parliamentary resources)	¿Los miembros del parlamento cuentan con personal y estructura adecuada para monitorear la efectividad de las actividades del gobierno?
Oficina de ombudsman (Ombuds Office)	Se cuenta con una oficina independiente de atención y seguimiento a las demandas de la ciudadanía

Nombre de INDICADORES	Descripción
Oficina de auditoría (Audit Office)	¿Hasta qué punto la oficina de auditoría rinde cuentas del parlamento?
Congruencia en el área de trabajo (Task Area Congruence)	¿Las áreas de trabajo y estructuras de los comités del parlamento en posición de monitorear a los ministros efectivamente?
Capacidad de reunir a los expertos (Summoning Experts)	¿Los comités parlamentarios son capaces de reunir a los expertos para asambleas?
Capacidad de reunir a los ministros (Summoning Ministers)	¿Los comités parlamentarios son capaces de reunir a los ministros para asambleas?
Obtención de documentos (Obtaining documents)	¿Se pueden solicitar documentos de gobierno?
Democracia interna (Intra-party democracy)	¿Qué tan inclusivo y abierto son los partidos en el proceso interno de toma de decisiones?
Competencia asociada-negocios (Association competence-business)	¿Hasta qué punto las asociaciones de interés económico son capaces de formular políticas relevantes?
Competencia asociada-otros (Association competence-others)	¿Hasta qué punto las asociaciones de no interés económico son capaces de formular políticas relevantes?

RESPONSABILIDAD EJECUTIVA - ¿Participan actores no gubernamentales en la formulación de políticas?

LATINOAMÉRICA

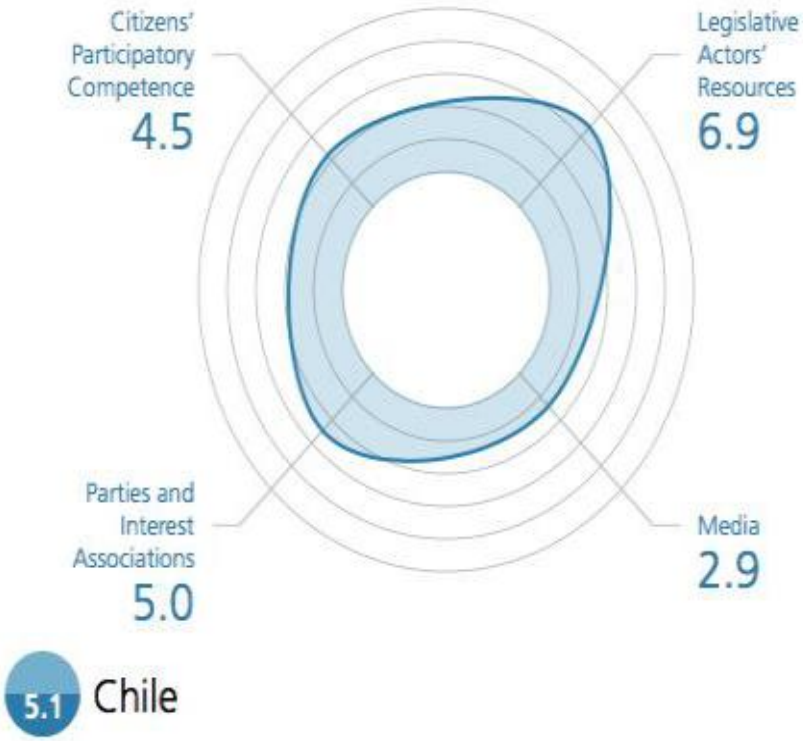

RESPONSABILIDAD EJECUTIVA - ¿Participan actores no gubernamentales en la formulación de políticas?

EUROPA

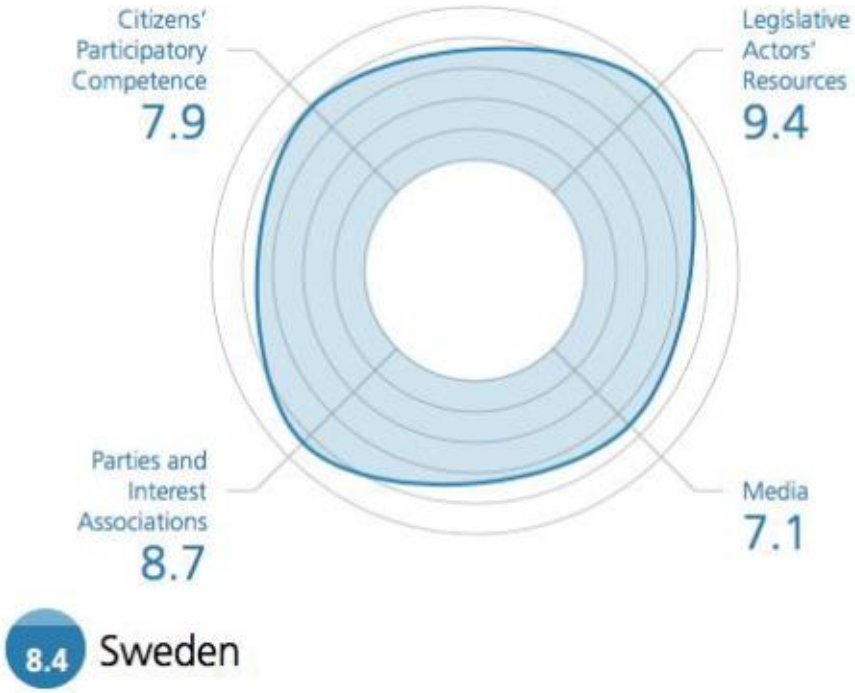

COMPETENCIA PARTICIPATIVA CIUDADANA- ¿Los ciudadanos poseen la información y el conocimiento necesarios para evaluar las políticas del gobierno?

LATINOAMÉRICA

COMPETENCIA PARTICIPATIVA CIUDADANA- ¿Los ciudadanos poseen la información y el conocimiento necesarios para evaluar las políticas del gobierno?

EUROPA

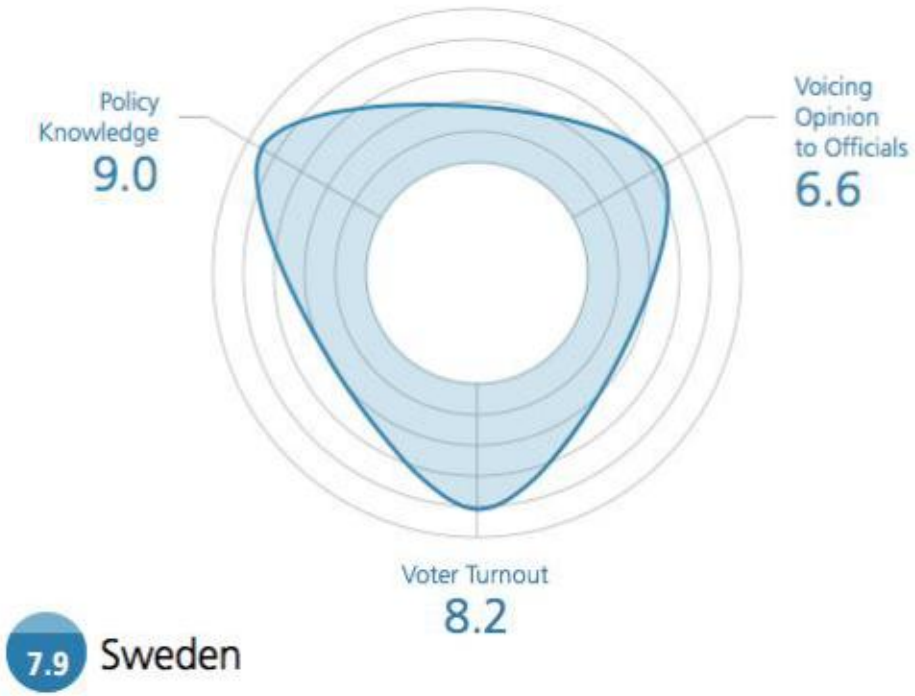

RECURSOS DE LOS ACTORES LEGISLATIVOS - ¿Tiene la legislatura las estructuras y los recursos para supervisar al ejecutivo?

LATINOAMÉRICA

RECURSOS DE LOS ACTORES LEGISLATIVOS - ¿Tiene la legislatura las estructuras y los recursos para supervisar al ejecutivo?

EUROPA

PARTES Y ASOCIACIONES DE INTERÉS - ¿La toma de decisiones internas de los partidos es inclusiva y abierta? ¿Las asociaciones de interés proponen políticas coherentes y razonables?

LATINOAMÉRICA

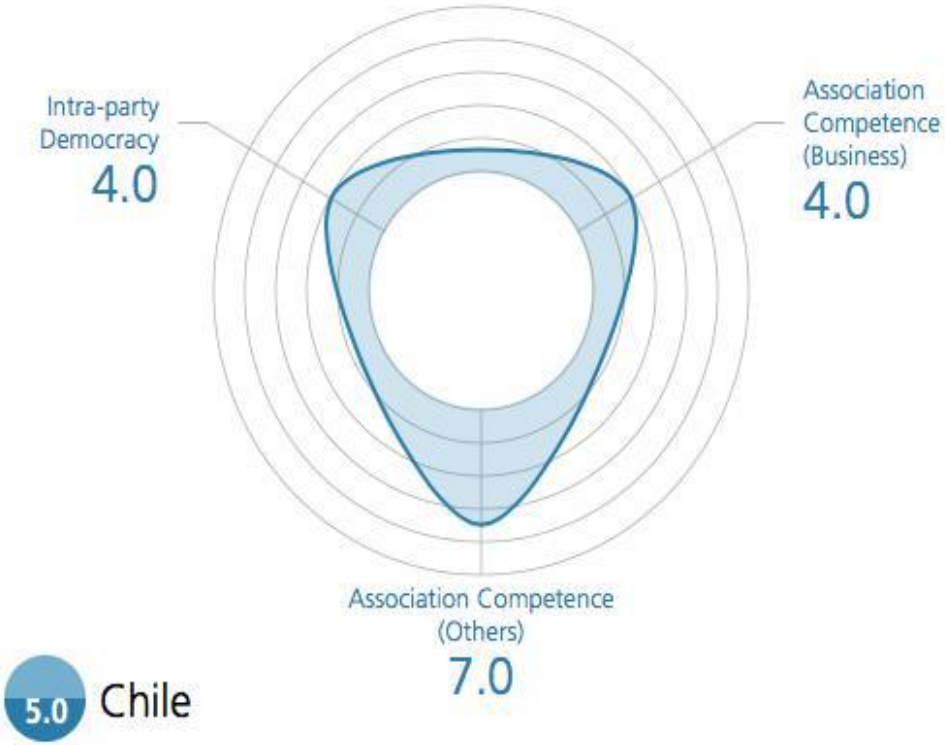

PARTES Y ASOCIACIONES DE INTERÉS - ¿La toma de decisiones internas de los partidos es inclusiva y abierta? ¿Las asociaciones de interés proponen políticas coherentes y razonables?

EUROPA

CONCLUSIÓN

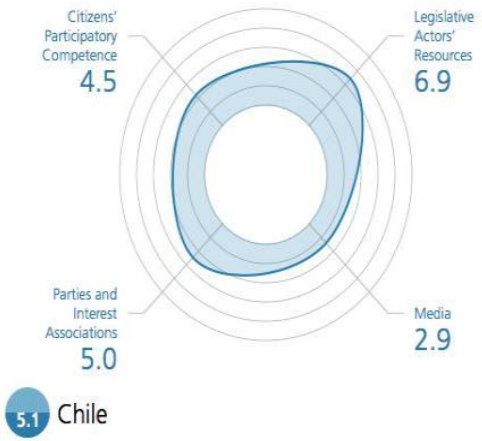

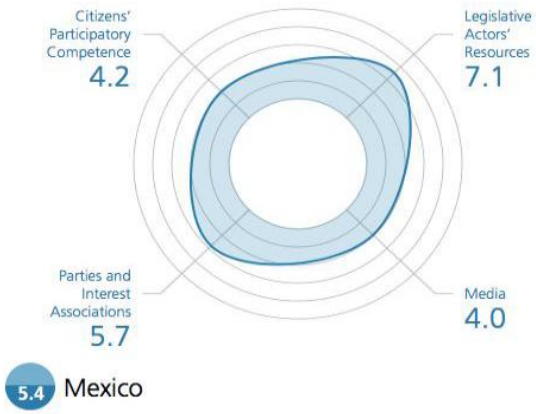

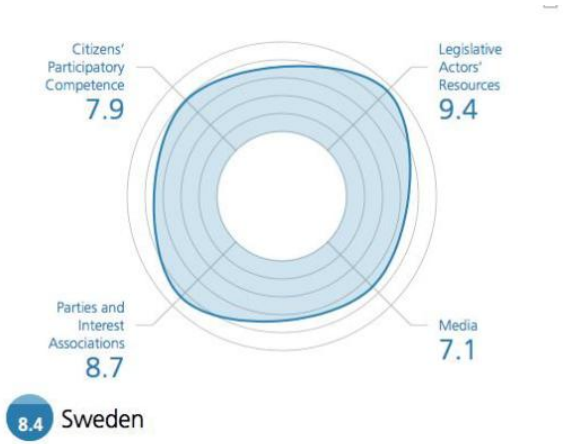

LATINOAMÉRICA

EUROPA

En Europa, la población tiende a tener un fuerte interés en temas políticos y las instituciones son más consolidadas, proporcionando el apoyo e información de responsabilidad de sus actos mediante la rendición de cuentas.
Hay un estado de derecho que funciona.

8.

¿Qué está haciendo ONU-Hábitat?:

Trabajando con otras agencias de ONU, y reuiones con grupo de expertos

¿Qué es lo que ONU-Hábitat está haciendo?

ODS Objetivo 11 indicadores: Definiciones y Metadata

Una **herramienta global de monitoreo** para asistir a gobiernos locales y nacionales en sus esfuerzos de recolectar, analizar, validación de datos e información para la preparación de reportes nacionales.

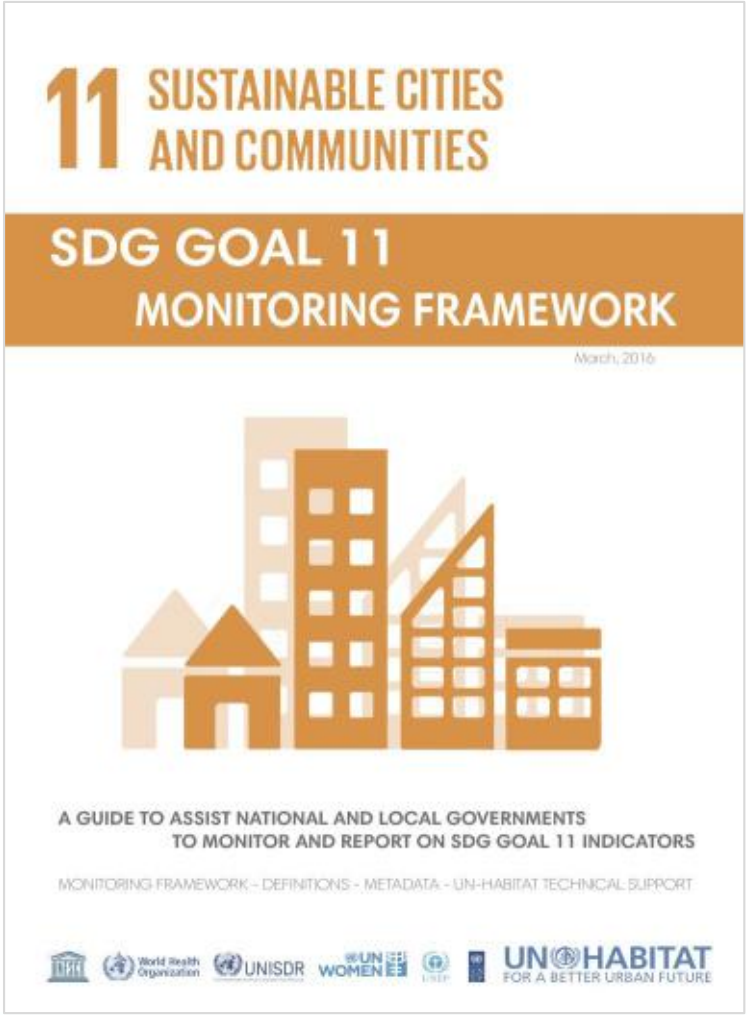

¿Qué es lo que ONU-Hábitat está haciendo?

6. Iniciativa de Ciudades Prósperas

2015 – Más de 300 ciudades alrededor del mundo

ÍNDICE DE PROSPERIDAD DE LA CIUDAD

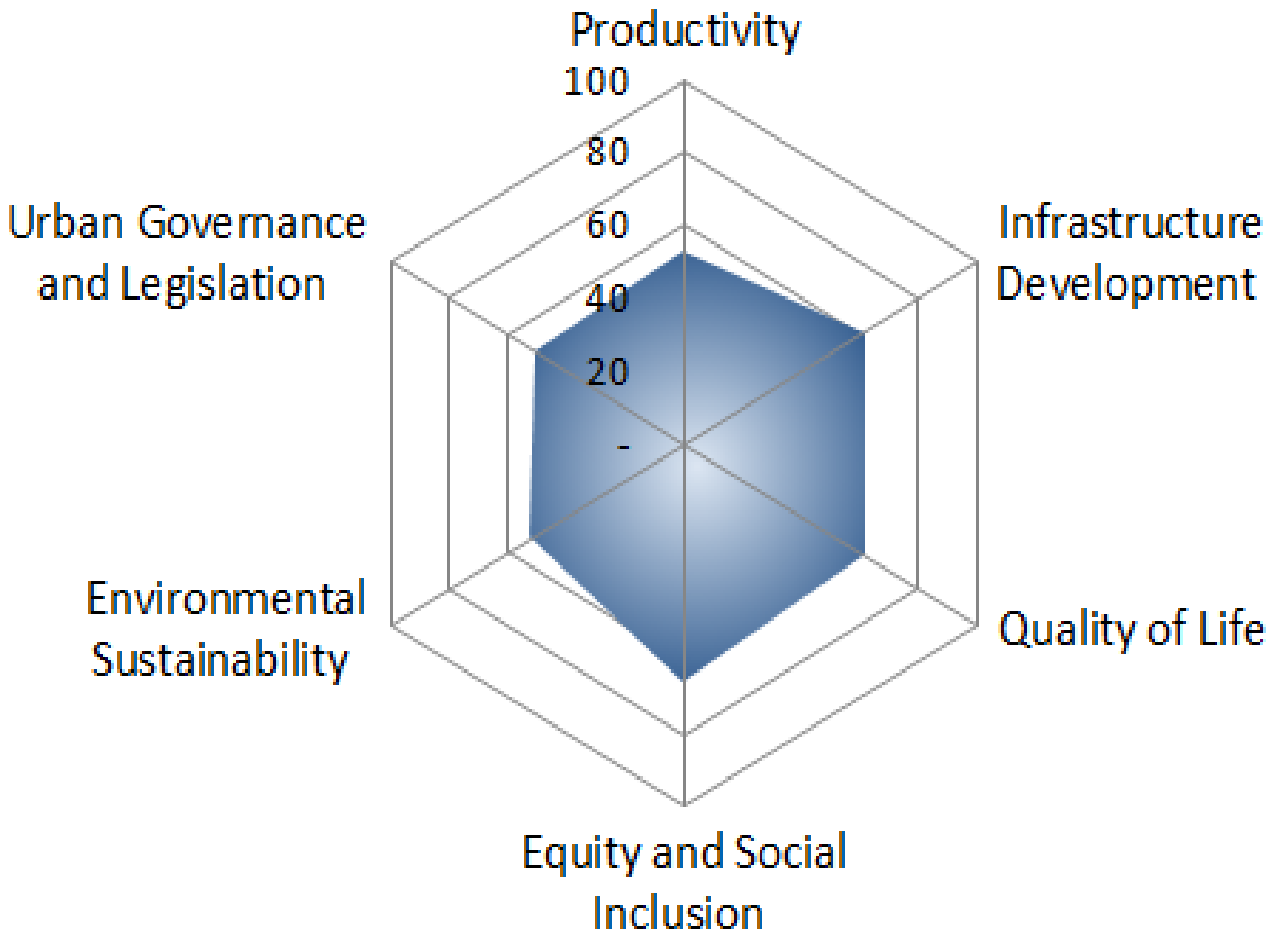

Productivity Index (IP)	1. Economic Growth Sub Index (EG) 2. Economic Agglomeration (EA) 3. Employment Sub Index (E)
Infrastructure Development Index (ID)	1. Housing Infrastructure Sub Index (HI) 2. Social Infrastructure (SI) 3. ICT Sub Index (ICT) 4. Urban Mobility Sub Index (UM) 5. Street Connectivity (SC)
Quality of Life Index (QOL)	1. Health Sub Index (H) 2. Education Sub Index (E) 3. Safety and Security Sub Index (SS) 4. Public Space (PS)
Equity and Social Inclusion Index (ESI)	1. Economic Equity Sub Index (EE) 2. Social Inclusion Sub Index (SI) 3. Gender Inclusion Sub Index (GI) 4. Urban Diversity (UD)
Environmental Sustainability Index (ES)	1. Air Quality Sub Index (AQ) 2. Waste Management Sub Index (WM) 3. Water and Energy Sub Index (WE)
Urban Governance and Legislation (UGL)	1. Participation Sub Index (P) 2. Accountability and Transparency (AT) 3. Institutional Capacity (IC)

23 Sub Indexes

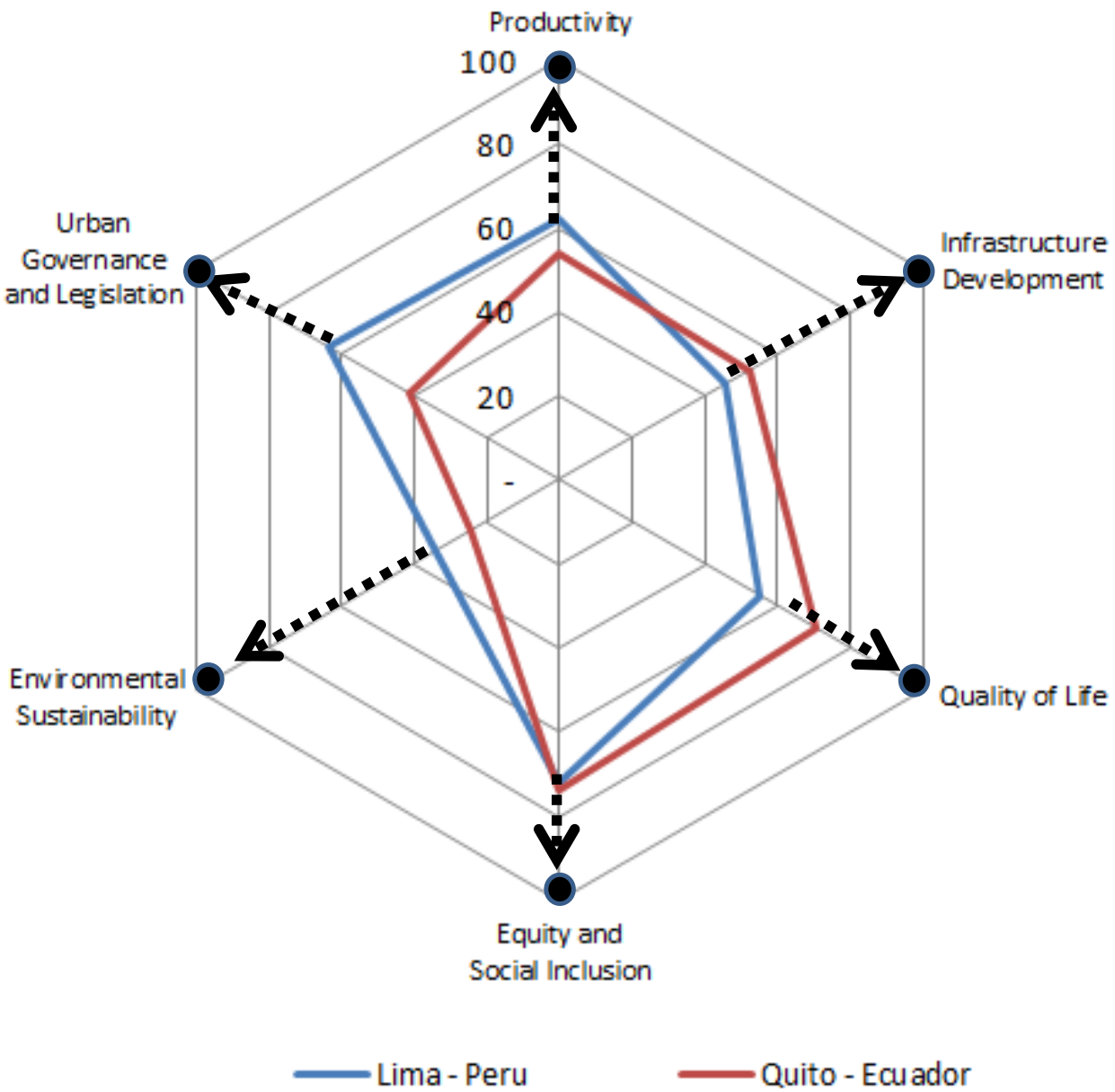
Productivity
100
80
60
40
20
-
Infrastructure Development
Quality of Life
Equity and Social Inclusion
Environmental Sustainability
Urban Governance and Legislation
Lima - Peru
Quito - Ecuador

tion is

Conectando ODS y la Nueva Agenda Urbana

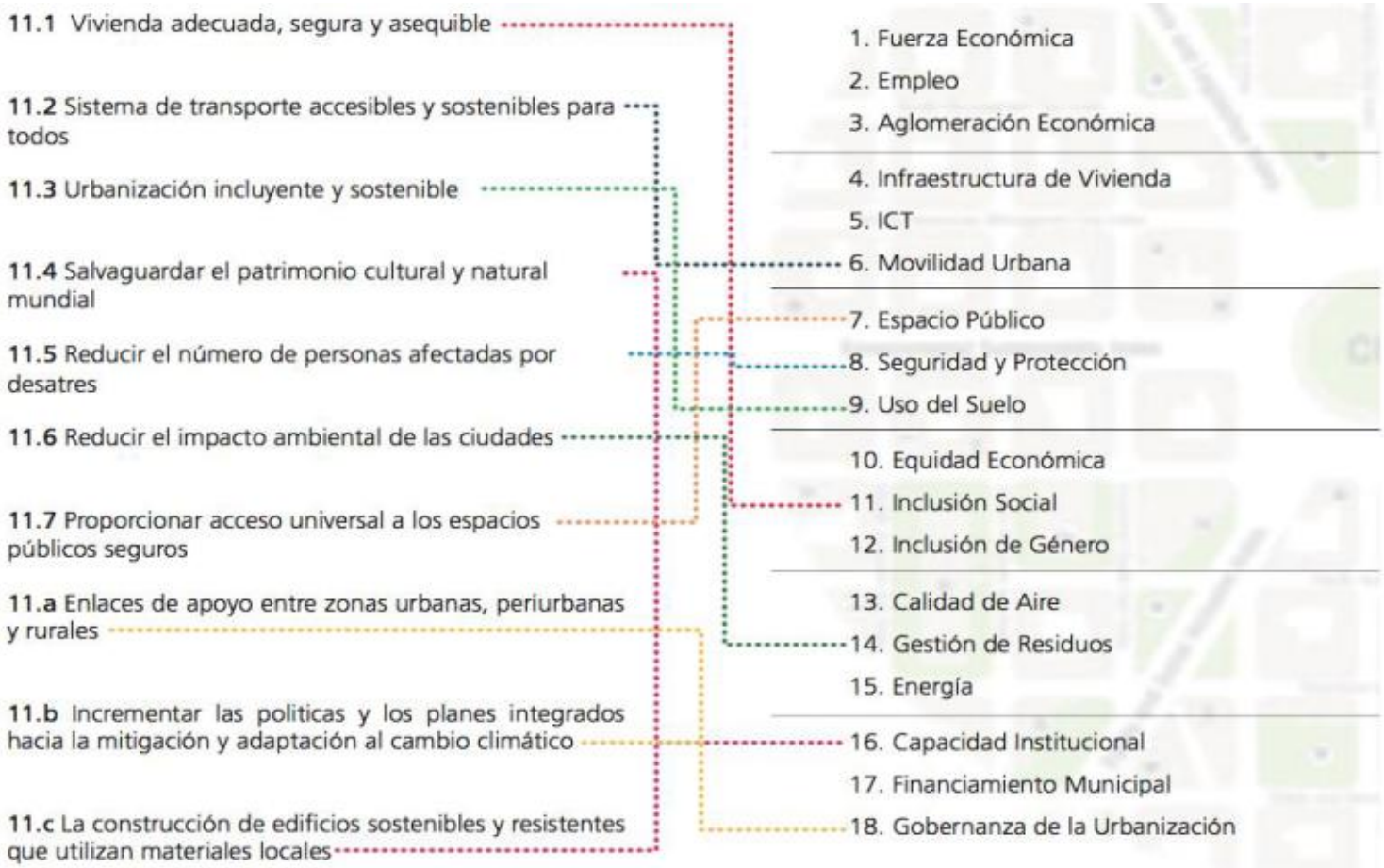

HABITAT III
QUITO - OCTOBER 2016

GRACIAS

UN HABITAT
FOR A BETTER URBAN FUTURE