

FORMULARIO DE PREGUNTAS BASE PARA EVALUAR LA VULNERABILIDAD DE MI MUNICIPALIDAD



Tuy

Municipalidad de: _____
 Persona(s) y cargos de quienes llena(n) este formulario: Consolidado










PELIGROS CLIMÁTICOS RESULTANTES DE CAMBIOS EN LOS <u>EXTREMOS</u> DE VARIABLES CLIMÁTICAS				
	Olas de calor	¿Existen zonas en su municipalidad donde aumenta la temperatura significativamente o zonas donde se prevé un aumento significativo?	Vulnerabilidad:	Calificación:
		El aumento de temperatura no es un problema en mi municipalidad.	1 Baja	3
		En mi municipalidad se espera un aumento de temperatura normal, como en años anteriores.	2 Media	
		Sí, en mi municipalidad hay zonas residenciales, que ya están calentándose excesivamente durante los períodos calurosos del verano y presentan niveles extremos de radiación.	3 Alta	
		Sí, en mi municipalidad ya se han presentado casos de afectación a ancianos y menores por olas de calor, SENAMHI alerta por alta radiación y flores y plantas se queman.	4 Muy Alta	
	Olas de frío	¿Existen zonas en su municipalidad donde desciende la temperatura significativamente o zonas donde se prevé un descenso significativo?	Vulnerabilidad:	Calificación:
		El descenso de temperatura no es un problema en mi municipalidad.	1 Baja	3
		En mi municipalidad se espera un descenso de temperatura normal, como en años anteriores.	2 Media	
		Sí, en mi municipalidad hay zonas residenciales que ya están enfriándose excesivamente durante los períodos fríos del invierno.	3 Alta	
		Sí, en mi municipalidad ya se han presentado casos de afectación a ancianos y menores por olas de frío, alertas de SENAMHI por temperaturas bajas extremas y animales y ganado que se enferman y/o perecen.	4 Muy Alta	
	Sequía	¿La disponibilidad de agua en su distrito (para consumo, riego, etc.) ha sido afectada por las últimas sequías?	Vulnerabilidad:	Calificación:
		No, y tampoco es una preocupación para el futuro.	1 Baja	3
		Aún no, pero es una preocupación para el futuro.	2 Media	
		Sí, el distrito ha sufrido restricciones en el pasado y es un peligro climático real para el futuro.	3 Alta	
		Sí, permanentemente tenemos racionamiento y cortes de agua.	4 Muy Alta	
	Vientos fuertes y vendavales	¿En su municipalidad se han presentado vientos fuertes o vendavales?	Vulnerabilidad:	Calificación:
		No, en la municipalidad no se presentan vientos fuertes.	1 Baja	3
		Sí, he escuchado que alguna vez han ocurrido vientos fuertes en el pasado.	2 Media	
		Sí, han ocurrido vientos fuertes en algunas zonas de la municipalidad.	3 Alta	
		Sí, ya se presentan vientos fuertes afectando viviendas y edificios.	4 Muy Alta	
PELIGROS CLIMÁTICOS RESULTANTES DE CAMBIOS EN LOS <u>PROMEDIOS</u> DE VARIABLES CLIMÁTICAS				
	Lluvias intensas, tormentas e inundaciones	¿Las lluvias intensas y/o tormentas han provocado inundaciones y/o daños materiales (carreteras, casas, etc.) considerables en su municipalidad?	Vulnerabilidad:	Calificación:
		No, las lloviznas dadas son las usuales en mi distrito y no provocan daños significativos.	1 Baja	4
		Ocasionalmente lloviznas intensas causan inundaciones y daños materiales leves.	2 Media	
		Aún no, pero un aumento de lloviznas intensas y la ocurrencia de lluvias provocarían daños materiales considerables en mi municipalidad.	3 Alta	
		Sí, ya se han presentado desbordes, inundaciones y colapsos de viviendas por la humedad en la municipalidad	4 Muy Alta	
	Huaicos	¿Su municipalidad ha sido afectado por huaicos?	Vulnerabilidad:	Calificación:
		No, y tampoco es una preocupación para el futuro.	1 Baja	4
		Sí, pero de manera indirecta (por ejemplo, cortes de agua potable).	2 Media	
		Sí, de manera directa (daños materiales y/o humanos) e indirecta (cortes de agua).	3 Alta	
		Sí, de manera directa y en forma recurrente.	4 Muy Alta	
	Aumento del nivel del mar	¿En su municipalidad existen zonas litorales edificadas?	Vulnerabilidad:	Calificación:
		No hay zonas litorales edificadas en mi municipalidad.	1 Baja	4
		Hay zonas litorales en mi municipalidad, pero aún no están edificadas.	2 Media	
		Hay zonas litorales edificadas en mi municipalidad y ya han sufrido por oleajes.	3 Alta	
		Sí hay zonas edificadas en el litoral costero y que la subida de la marea ya las afectó.	4 Muy Alta	

PELIGROS INDIRECTOS (RESULTANTES DE OTROS PELIGROS CLIMÁTICOS)

PELIGROS INDIRECTOS (RESULTANTES DE OTROS PELIGROS CLIMÁTICOS)

Epidemias y enfermedades tropicales	¿En su municipalidad se han presentado epidemias o pandemias por enfermedades transmitidas por vectores como mosquitos y/o pulgas (dengue, Zika, malaria, fiebre amarilla, peste bubónica, etc.), roedores (leptospirosis) u otras (arbo, neumonía)?	Vulnerabilidad:	Calificación:
	No, en la municipalidad no se han registrado estas epidemias	1 Baja	3
	Aún no, pero la aparición de casos de enfermedades por vector o roedores es una preocupación	2 Media	
	Sí, se han registrado epidemias de enfermedades por vector o roedores en el pasado.	3 Alta	
	Sí, se registran pandemias de enfermedades por vector con frecuencia y los brotes epidémicos son una preocupación latente.	4 Muy Alta	
Incendios forestales	¿Su municipalidad ha sido afectada por la ocurrencia de incendios forestales?	Vulnerabilidad:	Calificación:
	No, y tampoco es una preocupación para el futuro.	1 Baja	2
	Aún no, pero la ocurrencia de un incendio forestal es una preocupación para el futuro.	2 Media	
	Sí, en el pasado incendios forestales ya han causado daños leves en algunas zonas de la municipalidad.	3 Alta	
	Sí, incendios forestales han causado daños graves en la municipalidad y existe la preocupación de que ocurran nuevamente.	4 Muy Alta	

Evaluación de la vulnerabilidad de la municipalidad de _____

Peligros	Vulnerabilidad			
	Baja (1)	Media (2)	Alta (3)	Muy Alta (4)
 Olas de calor			3	
 Olas de frío			3	
 Sequía			3	
 Lluvias y lluvias				4
 Hualcos				4
 Aumento del nivel del mar				4
 Vientos fuertes y vendavales			3	
 Epidemias y enfermedades tropicales			3	
 Incendios forestales		2		

